




APG INFORMA OUTUBRO 2015



VII Seminário Nacional de Professores de Geografia
Educação Geográfica no Ensino Básico: das Orientações Programáticas às Metas Curriculares.
Aspectos Teórico-Práticos - O Litoral e O Mar
16 e 17 de outubro de 2015,
Escola Secundária de Monserrate - Viana do Castelo

Organização

Apoios à produção



O VII Seminário Nacional de Professores de Geografia decorreu em Viana do Castelo, dias 16 e 17 de Outubro, com a presença de mais de 80 colegas e vários oradores e convidados. Foi uma jornada de aprendizagem e convívio.

Associação de Professores de Geografia - www.aprofgeo.pt ; aprofgeo@gmail.com; tel 213861490; tm 935117956

Bairro da Liberdade, lote 9, loja 13, 1070-023 Lisboa

Nos dias 20 e 21 deste mês de Novembro vai ter lugar em Alicante como já foi anunciado em várias outras ocasiões, o **VII Congresso Ibérico de Didática da Geografia**, que irá contar com mais de três dezenas de comunicações em língua portuguesa, o que muito nos orgulha.

Para quem quiser ir assistir, as inscrições ainda estão em aberto, é só contactar a Associação, via email.

VII CONGRESO IBÉRICO
DE DIDÁCTICA DE LA
GEOGRAFÍA

Alicante, 20 y 21 de noviembre de 2015

INVESTIGAR PARA INNOVAR EN LA
ENSEÑANZA DE LA GEOGRAFÍA

Congreso2015.geoalicante.es



FORMAÇÃO

Oficina de Formação “Projeto Tejo: Paisagem Cultural”



Está a decorrer a Oficina de Formação “Projeto Tejo: Paisagem Cultural” na Escola Secundária Manuel Cargaleiro, integrada no projeto de escola “Tejo, um rio de conhecimento”.

Cursos de Formação

Estamos a tentar abrir ainda este período ou no início do próximo, um Curso de Formação **“Aprender a Viver com os Riscos”**, creditado para os grupos 420, 530 e 200, em horário pós laboral.

Quem estiver interessado por favor envie email para a Associação.

No âmbito do protocolo com a AREAL EDITORES está em estudo a realização de um Curso de Formação de 25 horas em Valongo, sobre **“Jogos e Simulações”**.

Em breve divulgaremos o plano de formação para este ano letivo a todos os sócios, em primeiro lugar e depois às escolas.

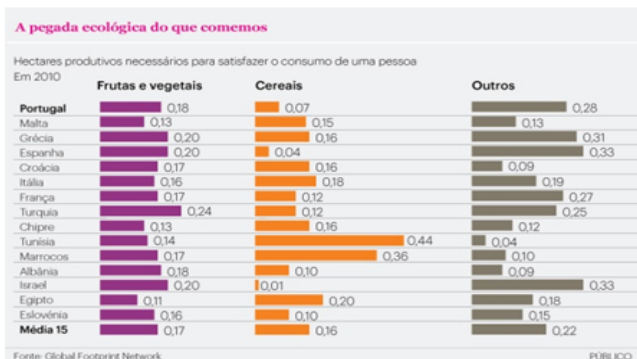
CONCURSOS PARA O ANO LETIVO DE 2015-2016

Geomirando360.pt Destinado a professores e aluna(o)s da disciplina de e Geografia (3º ciclo e Ensino Secundário). Brevemente será divulgado o regulamento junto dos sócios e escolas.

Inovação na Educação Geográfica Destinado a professores de Geografia (3º ciclo e Ensino Secundário). Brevemente será divulgado o regulamento junto dos sócios e escolas.

MAPAS, GRÁFICOS, NOTÍCIAS, FOTOS E MUITO MAIS PARA USAR NA SALA DE AULA...

A pegada ecológica do que comemos e o consumo de peixe em Portugal



Disponível em: <http://www.publico.pt/ecosfera/noticia/consumo-de-peixe-aumenta-pegada-ecologica-de-portugal->



Na foto o maior navio porta contentores do Mundo.

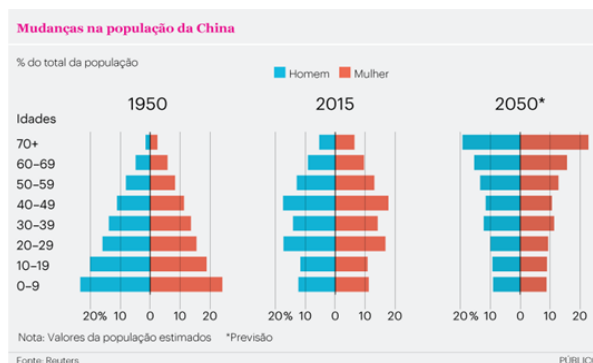
Empresas portuguesas que mais exportam

Disponível em: <http://visao.sapo.pt/actualidade/economia/2015-10-22-Estas-sao-as-empresas-portuguesas->

Vários mapas da U.E. com dados de população ao nível das NUT III

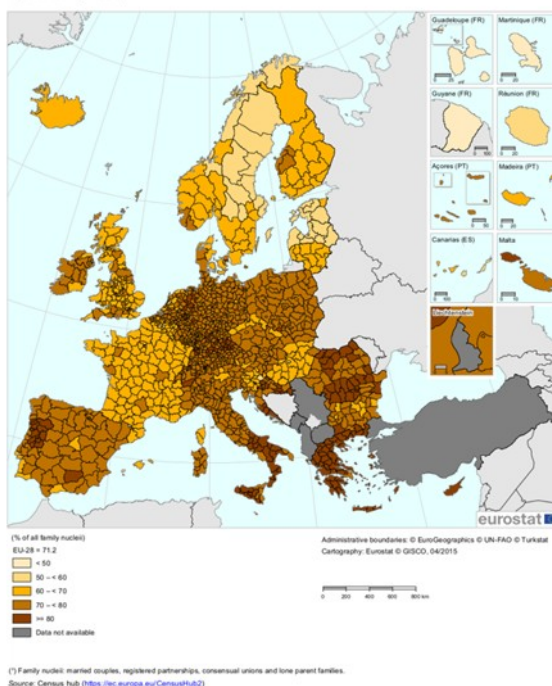
Disponível em: <http://www.citylab.com/housing/2015/10/where-europeans-are-most-likely-to-be-single-vs-married/410527/>

A China abandona a política de filho único



Disponível em: <http://www.publico.pt/mundo/noticia/china-poe-fim-a-politica-de-filho-unico->

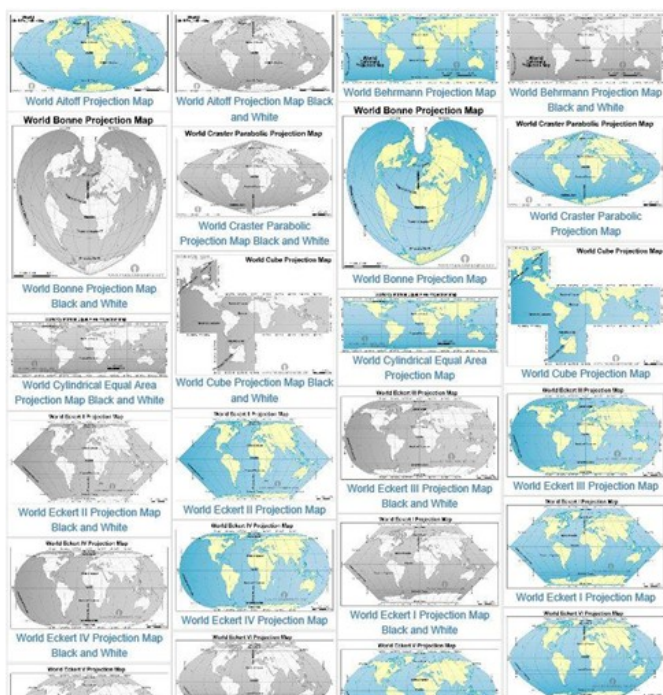
Married couples, by NUTS level 3 region, 2011 (*)
(% of all family nuclei)



Visite o nosso Facebook em <https://www.facebook.com/aprofgeo>


e a nossa página em www.aprofgeo.org

MAPAS, GRÁFICOS, NOTÍCIAS, FOTOS E MUITO MAIS PARA USAR NA SALA DE AULA...



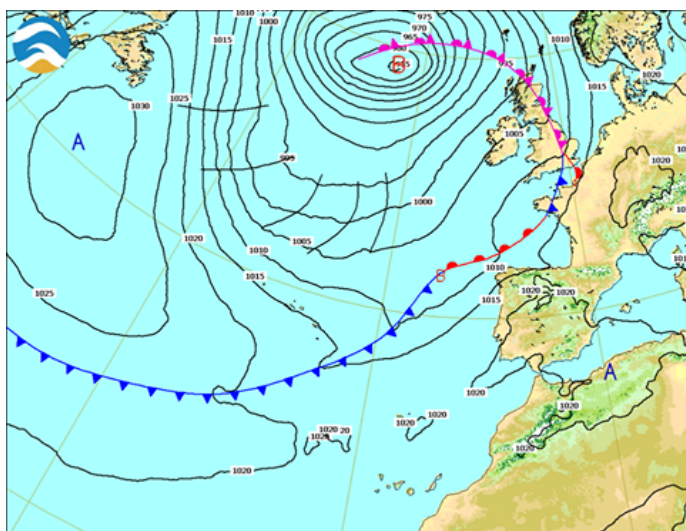
Projeções Cartográficas (exemplos)

Disponível em: <http://www.mapsopensource.com/search.php>



Vista aérea de um bairro de Barcelona (fotos para *download* na página eletrónica)

Disponível em: <http://www.dailyoverview.com/>



Uma carta sinótica bastante didática.

Para obter este tipo de cartas basta ir ao “site” do **IPMA**, no menu das cartas meteorológicas e selecionar a opção **Análise frontal**.

Uma imagem vale por mil palavras! Graben no Irão

Disponível em: <http://www.geologypage.com/>



MAPAS, GRÁFICOS, NOTÍCIAS, FOTOS E MUITO MAIS PARA USAR NA SALA DE AULA...



Noite de Trovoada na Madeira
Disponível em:

<http://www.meteopt.com/>

Mas também vídeos sobre diferentes áreas de Portugal ou sobre diversos temas

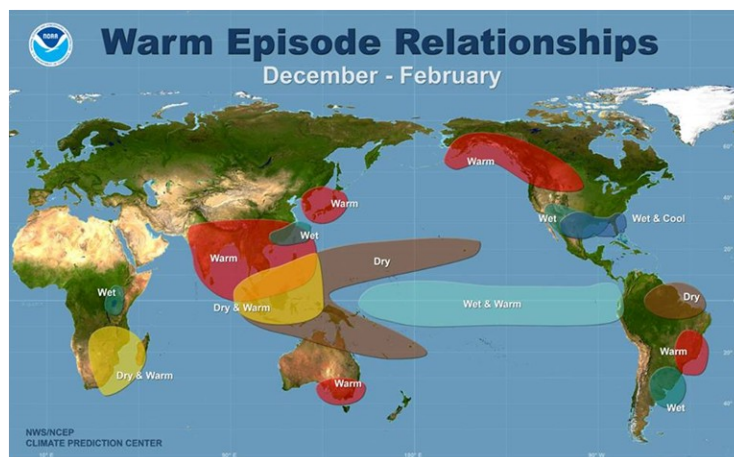


A Região de Leiria <https://www.youtube.com/watch?v=-nzTR9-EXUY>

O Sudoeste de Portugal HD <https://www.youtube.com/watch?v=8gmadGpNhcs&feature=youtu.be>

As Ilhas dos Açores vistas da estação espacial europeia

http://www.esa.int/spaceinvideos/Videos/2015/10/Earth_from_Space_Portuguese_wonders

Biosfera 486 - Como preservar a saúde dos solos? <https://vimeo.com/143253841>

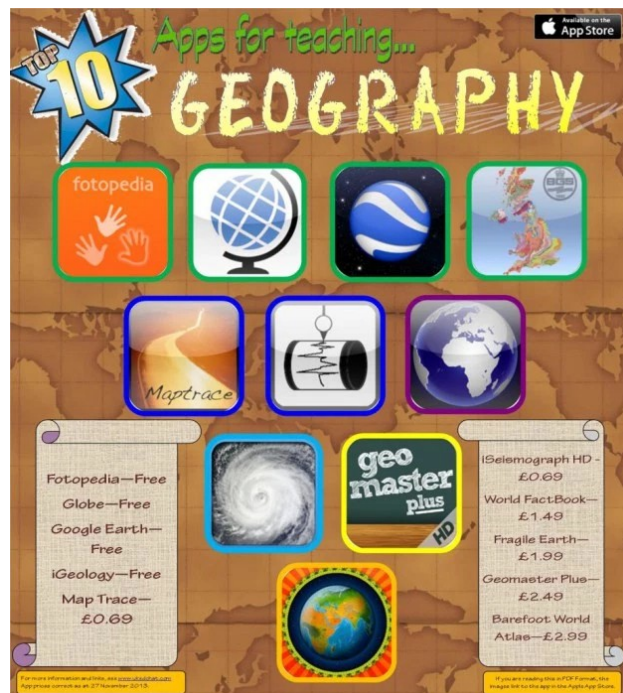


PUBLICAÇÕES ONLINE E APPs



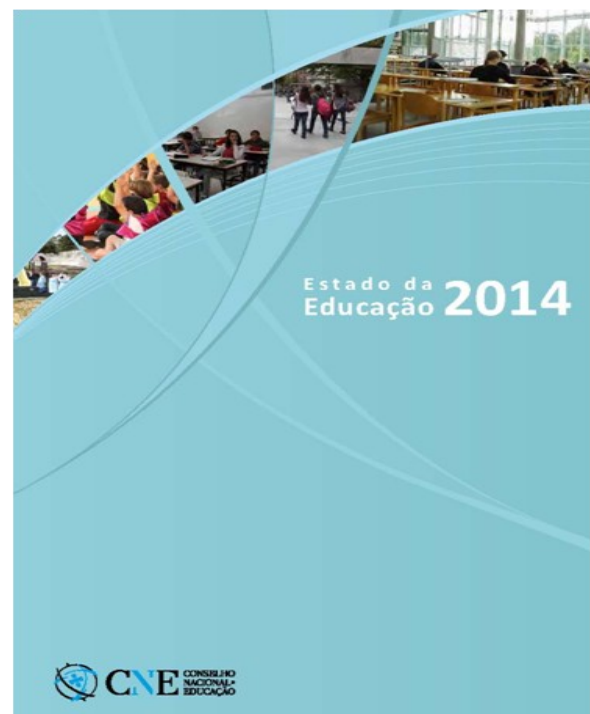
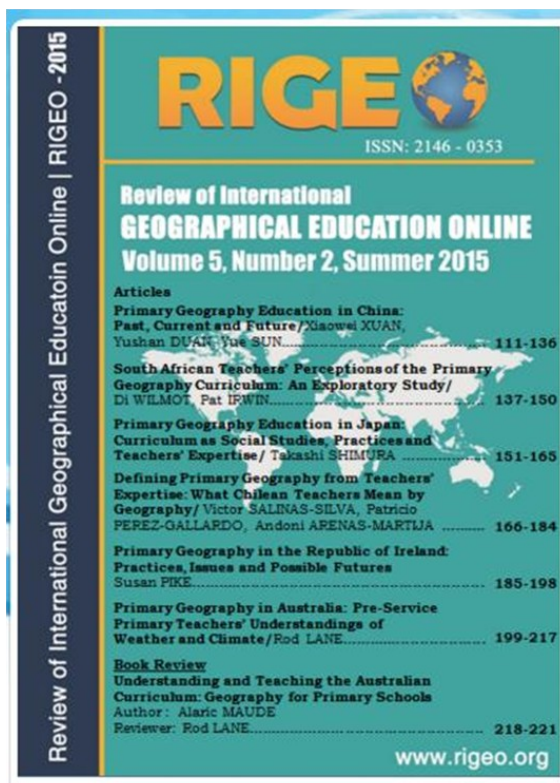
Retrato de Portugal na Europa 2015

Disponível em: http://www.pordata.pt/ebooks/PT_EU2015v201506011000/index.html



Apps for teaching

Disponível em: <http://ukedchat.com/2013/11/27/geography-ipad-apps-top-10/>



Estado da Educação

Disponível em: <http://www.cnedu.pt/pt/publicacoes/estudos-e-relatorios/estado-da-educacao/1048-estado-da-educacao-2014>

EXPOSIÇÕES E OUTRAS ATIVIDADES

GUMARÃES

Exposição

OS INQUÉRITOS [À FOTOGRAFIA E AO TERRITÓRIO]:
PAISAGEM E POVOAMENTO |
Centro Internacional das Artes José de Guimarães
Entre 17 de outubro de 2015 e 31 de janeiro de 2016



COIMBRA

Conferência Internacional do CEGOT



Disponível em: <http://www.cegot.pt/pt/Menu/Water/apresentacao.aspx> — Call of Papers

ESTREMOZ

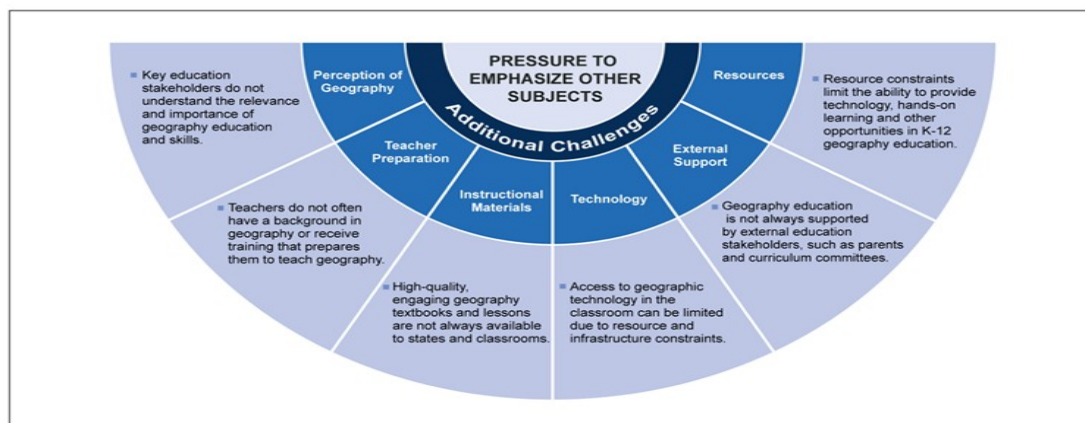
XXXV CAP - Curso de Atualização de Professores de Geociências 09 e 10 de Janeiro no Centro Ciência Viva de Estremoz
Associação Portuguesa de Geólogos 2ª Edição 2016

ESTUDO PARA IR LENDO DEVAGARINHO MAS COM MUITA ATENÇÃO....

Relatório elaborado por uma comissão para o Congresso dos EUA sobre as falhas nas competências geográficas dos alunos no ensino básico (8º ano)

Disponível em: <http://blog.education.nationalgeographic.com/2015/10/22/why-are-u-s-students-bad-at-geography/>

Figure 7: Reported Challenges in Providing K-12 Geography Instruction



Source: GAO analysis of interviews with selected state department of education officials and K-12 social studies and geography teachers. | GAO-16-7